



แผนเฉพาะกิจป้องกันและแก้ไขปัญหาร้ายแล้ง
ประจำปี 2566

องค์การบริหารส่วนตำบลไม้ขวาง
อำเภอบ้านหมอ จังหวัด สระบุรี

แผนเฉพาะกิจป้องกันและแก้ไขปัญหาภัยแล้งองค์การบริหารส่วนตำบลไผ่ขวาง พ.ศ. ๒๕๖๖

- อ้างอิง ๑. พระราชบัญญัติป้องกันและบรรเทาสาธารณภัย ๒๕๕๐
๒. แผนป้องกันและบรรเทาสาธารณภัยแห่งชาติ พ.ศ.๒๕๕๘- ๒๕๖๒
๓. แผนปฏิบัติการในการป้องกันและบรรเทาสาธารณภัยขององค์การบริหารส่วนตำบลไผ่ขวาง ประจำปี

๑.สถานการณ์ทั่วไป

๑.๑ ลักษณะภูมิประเทศ

องค์การบริหารส่วนตำบลไผ่ขวาง ตั้งอยู่ หมู่ที่ ๑ บ้านหนองพันเรือ โดยอยู่ทางทิศตะวันตกของอำเภอ บ้านหมอ ระยะทางห่างจากที่ว่าการอำเภอบ้านหมอถึงที่ทำการองค์การบริหารส่วนตำบลไผ่ขวาง ประมาณ ๑๓ กิโลเมตร มีอาณาเขตติดต่อดังนี้

- ทิศเหนือ มีอาณาเขตติดต่อกับตำบลโคกใหญ่ อำเภอบ้านหมอ จังหวัดสระบุรี
- ทิศใต้ มีอาณาเขตติดต่อกับตำบลวังแดง อำเภอท่าเรือ จังหวัดพระนครศรีอยุธยา
- ทิศตะวันออก มีอาณาเขตติดต่อกับตำบลบ้านร่อม อำเภอท่าเรือจังหวัดพระนครศรีอยุธยา
- ทิศตะวันตก มีอาณาเขตติดต่อกับ อำเภอดอนพุด จังหวัดสระบุรี

๑.๒ เนื้อที่ มีเนื้อที่ทั้งหมด ๒๖.๖๘ ตารางกิโลเมตร หรือ ๑๖,๖๗๕ ไร่

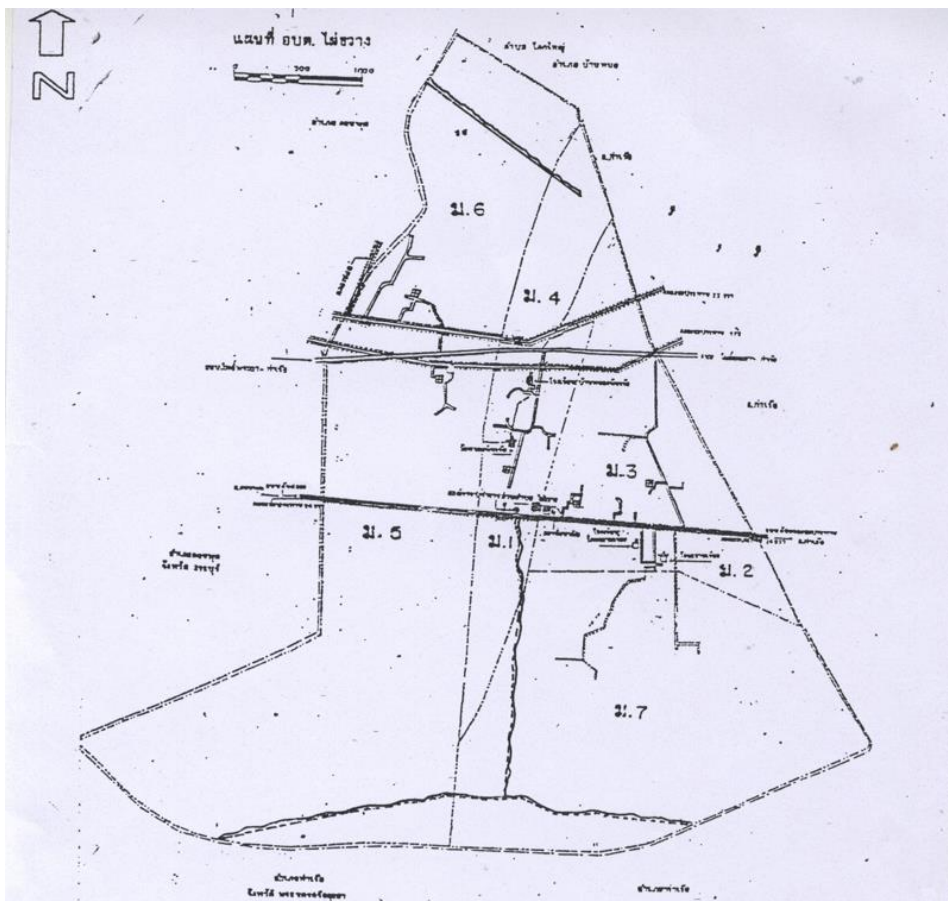
๑.๓ ภูมิประเทศ

- ลักษณะภูมิประเทศส่วนใหญ่เป็นที่ราบลุ่ม และมีคลองชลประทานตัดผ่านในเขตพื้นที่ ๓ สาย

๑.๔ ภูมิอากาศ

ลักษณะภูมิอากาศขององค์การบริหารส่วนตำบลไผ่ขวาง เป็นลักษณะอากาศอยู่ในเกณฑ์ปกติ

แผนที่ตำบลไผ่ขวาง อำเภอบ้านหมอ จังหวัดสระบุรี



๒. ประชากร/ครัวเรือน

ตารางแสดงจำนวนประชากร เขตพื้นที่การปกครองในเขตองค์การบริหารส่วนตำบลไผ่ขวางมีทั้งหมด ๒,๘๔๕ คน จำนวนครัวเรือนมี ๙๒๐ ครัวเรือน โดยรายละเอียดจำนวนประชากร ดังนี้ (ข้อมูล ณ เดือน ตุลาคม ๒๕๖๕)

หมู่ที่	จำนวนครัวเรือน	ชาย	หญิง	รวม	ชื่อผู้นำหมู่บ้าน	เบอร์โทรศัพท์
๑	๑๖๘	๒๗๑	๒๗๙	๕๕๐	นางจุฬา เฮงสิงโต	๐๘๖ - ๗๖๙๒๕๙๖
๒	๒๑๖	๓๑๔	๓๒๗	๖๔๑	นายประเชิญชัย แต่งไทย	๐๙๘ - ๘๖๔๐๓๑๖
๓	๑๒๒	๑๘๗	๒๐๔	๓๙๑	นายอำพล แสงดาว	๐๘๗ - ๑๒๐๙๒๘๒
๔	๑๕๘	๒๖๙	๒๕๘	๕๒๗	นายสมโภชน์ ชูทัศน์	๐๖๔ - ๙๗๙๒๔๐๑
๕	๖๕	๗๖	๑๐๗	๑๘๓	นางสาวปราณี หิรัญพานิช	๐๖๔ - ๙๙๕๘๕๒๖
๖	๑๑๐	๑๕๓	๑๖๕	๓๑๘	นายเฉลิม สิทธาจารย์	๐๘๖ - ๐๒๓๖๑๒๓
๗	๘๑	๑๐๓	๑๓๒	๒๓๕	นางเมตตา ชัชวาลย์	๐๙๒ - ๔๐๙๒๘๓๗
รวม	๙๒๐	๑,๓๗๓	๑,๔๗๒	๒,๘๔๕		

๓. สภาพทั่วไป

๓.๑. สภาพทางสังคม

การศึกษา

- โรงเรียนประถมศึกษา ๑ แห่ง
- โรงเรียนมัธยม ๑ แห่ง
- ศูนย์พัฒนาเด็กเล็ก ๑ แห่ง
- ศูนย์การเรียนรู้ชุมชน ๑ แห่ง
- ที่อ่านหนังสือพิมพ์ประจำหมู่บ้าน ๗ แห่ง

การสาธารณสุข

- โรงพยาบาลส่งเสริมสุขภาพตำบล ๑ แห่ง
- อัตรากามีและใช้ส้วมราดน้ำ ร้อยละ ๑๐๐

ความปลอดภัยในชีวิตและทรัพย์สิน

- ศูนย์ อปพร. ๑ แห่ง

การบริการพื้นฐาน

การคมนาคมขนส่ง

การคมนาคมขนส่ง ใช้เส้นทางคมนาคมทางบกเป็นหลัก มีถนนติดต่อระหว่างหมู่บ้านและตำบลส่วนใหญ่เป็นถนนลูกรัง มีถนนคอนกรีตและลาดยางในหมู่บ้านเป็นบางช่วง ดังนี้

- ถนนลูกรัง ๑๑ สาย
- ถนนลาดยาง ๑๑ สาย
- ถนน คสล. ๒๒ สาย

และมีเส้นทางติดต่อกับอำเภอและจังหวัด ดังนี้

- | | |
|----------------------------------|---------------------|
| ๑) เส้นทางติดต่อกับอำเภอ | ๒ สาย |
| - ถนนลาดยาง บ่อกระโดน – บ้านหมอ | ระยะทาง ๘ กิโลเมตร |
| - ถนนลาดยาง โพธิ์พระยา – ท่าเรือ | ระยะทาง ๑๓ กิโลเมตร |
| ๒) เส้นทางติดต่อกับจังหวัด | ๑ สาย |
| - ถนนลาดยาง โพธิ์พระยา – ท่าเรือ | ระยะทาง ๔๘ กิโลเมตร |

การไฟฟ้า

ในตำบลไผ่ขวางมีการบริการด้านไฟฟ้า ซึ่งอยู่ในความรับผิดชอบของการไฟฟ้าส่วนภูมิภาคอำเภอท่าเรือ ราษฎรมีไฟฟ้าใช้ จำนวน ๘๑๔ หลังคาเรือน และตามถนนสายหลักและถนนซอยต่าง ๆ ยังไม่มีไฟฟ้าสาธารณะติดตั้งให้แสงสว่างในเวลากลางคืน เป็นจุด ๆ ซึ่งยังจะต้องมีการดำเนินการขยายเขตต่อไป

การประปา

- | | |
|-------------------------------|--------|
| - ประปาหมู่บ้านครบทุกหมู่บ้าน | ๙ แห่ง |
| - บ่อบาดาล | ๗ แห่ง |
- ประชาชนในเขตองค์การบริหารส่วนตำบลไผ่ขวาง มีน้ำประปาไว้ใช้อุปโภค บริโภคทุกวัน

๓.๒ สภาพทางเศรษฐกิจ

การเกษตร

ประชากรในพื้นที่องค์การบริหารส่วนตำบลไผ่ขวาง ส่วนใหญ่ประกอบอาชีพเกษตรกรรม โดยปลูกพืชหลัก คือ ข้าว คิดเป็นพื้นที่ ๑๒,๑๐๐ ไร่

การปศุสัตว์

- | | |
|-------------------|--------------|
| - ฟาร์มเลี้ยงไก่ | จำนวน ๕ แห่ง |
| - ฟาร์มเลี้ยงหมู | จำนวน ๑ แห่ง |
| - ฟาร์มเลี้ยงเป็ด | จำนวน ๒ แห่ง |

การพาณิชย์กรรมและการบริการ

- | | |
|---|---------------|
| - โรงสี | จำนวน ๓ แห่ง |
| - ร้านค้าที่ทำกิจการค้าปลีกเป็นหลัก | จำนวน ๒๖ แห่ง |
| - ร้านรับซ่อมจักรยานยนต์/เครื่องจักรกล/เครื่องไฟฟ้า | จำนวน ๘ แห่ง |
| - ร้านขายอาหาร/ร้านขายของเบ็ดเตล็ด | จำนวน ๕ แห่ง |
| - สถานีบริการน้ำมันเชื้อเพลิง | จำนวน ๖ แห่ง |
| - หอพัก/บ้านเช่า | จำนวน ๔ แห่ง |
| - ร้านเสริมสวย/ตัดผม | จำนวน ๑ แห่ง |

๓.๓. ศาสนา ประเพณี และศิลปวัฒนธรรม

ศาสนา

- วัด ๒ แห่ง

ประเพณีและศิลปวัฒนธรรม

- งานประเพณีสงกรานต์
- งานประเพณีลอยกระทง
- งานประเพณีแห่เทียนเข้าพรรษา

๓.๔ ทรัพยากรธรรมชาติ

แหล่งน้ำ

- คลองชลประทาน ๒ สาย
- บ่อน้ำตื้น ๒ แห่ง

ศักยภาพของชุมชนและพื้นที่

(๑) การรวมกลุ่มของประชาชน

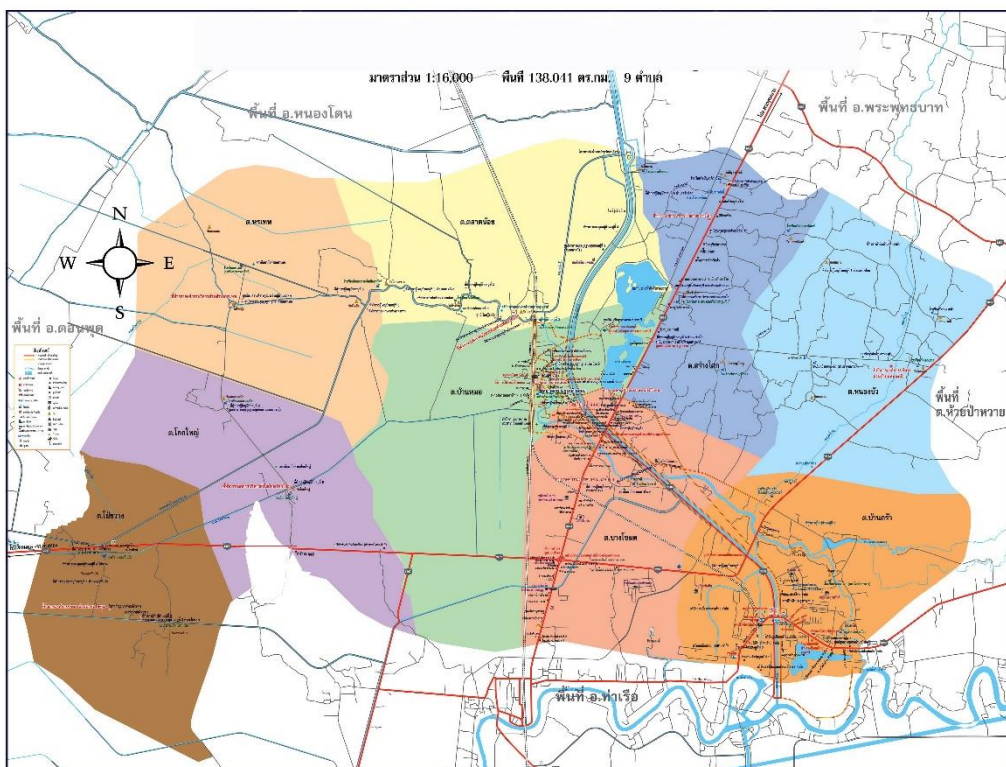
แยกประเภทกลุ่ม

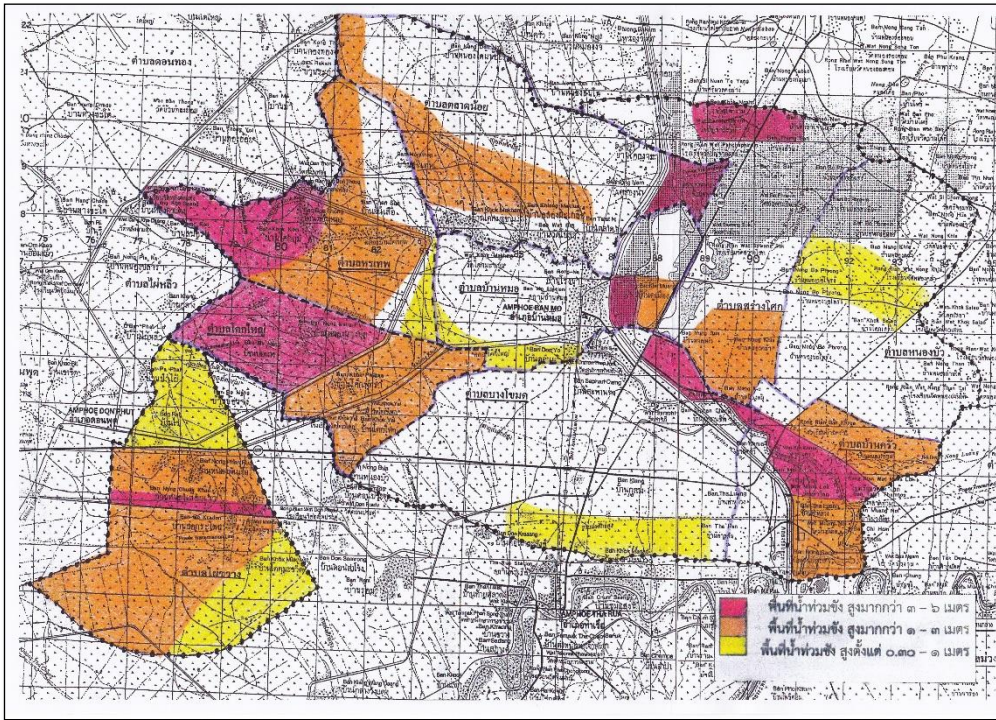
- กลุ่มอาชีพ ๓๐ กลุ่ม
- กลุ่มออมทรัพย์ ๑ กลุ่ม
- กลุ่มกองทุนหมู่บ้าน ๗ กลุ่ม
- กลุ่มฌาปนกิจสงเคราะห์ตำบล ๑ กลุ่ม
- ชมรมผู้สูงอายุตำบลไผ่ขวาง ๑ กลุ่ม

๔. สถานการณ์เฉพาะ

ในพื้นที่ขององค์การบริหารส่วนตำบลไผ่ขวาง เป็นพื้นที่สีเขียว ร้อยละเก้าสิบเป็นพื้นที่เกษตรกรรม ส่วนใหญ่ภัยธรรมชาติ จะเป็นภัยพิบัติที่เกิดขึ้นแบบ ช้ำๆ เดิมๆ เหมือนเช่นทุกปีที่ผ่านมา คือเกิดปัญหาภัยแล้ง ติดต่อกันมาเป็นเวลาหลายปี ตั้งแต่ปี พ.ศ.๒๕๕๕ จนถึง ปัจจุบัน ซึ่งจะเกิดปัญหาขาดแคลนน้ำเพื่อการเกษตร และน้ำเพื่อการอุปโภค-บริโภคมาเป็นประจำทุกปี ซึ่งทางองค์การบริหารส่วนตำบลไผ่ขวาง ก็ได้ดำเนินการ แก้ไขปัญหา ทั้งเฉพาะหน้า และแก้ไขปัญหาระยะยาว แต่ก็ยังไม่เพียงพอต่อความต้องการของเกษตรกร และประชาชนในพื้นที่ ซึ่งในอนาคตข้างหน้าก็ยังมีแนวโน้มที่จะเกิดปัญหาการขาดแคลนน้ำ หรือปัญหาภัยแล้ง อย่างรุนแรงมากยิ่งขึ้น

แผนที่แสดงขอบเขตพื้นที่ความรับผิดชอบขององค์กรปกครองส่วนท้องถิ่น พื้นที่เสี่ยงภัย และพื้นที่ปลอดภัย





ข้อมูลความเสี่ยงภัยพื้นที่เสี่ยงภัย ต.ไผ่ขวาง

ที่	หมู่บ้าน/ชุมชน	ลักษณะทางกายภาพ	ประเภทภัยที่เกิดขึ้นบ่อยครั้ง/ คาดว่าจะเกิดขึ้น
๑	บ้านหนองชายเขา	เป็นที่ราบลุ่ม	อุทกภัย, ภัยแล้ง
๒	บ้านโคกผักขม	เป็นที่ราบลุ่ม	อุทกภัย, ภัยแล้ง
๓	บ้านไร่กลาง	เป็นที่ราบลุ่ม	อุทกภัย, ภัยแล้ง
๔	บ้านไร่ใหญ่	เป็นที่ราบลุ่ม	อุทกภัย, ภัยแล้ง
๕	บ้านป่อกระโดน	เป็นที่ราบลุ่ม	อุทกภัย, ภัยแล้ง
๖	บ้านหนองพันเรือ	เป็นที่ราบลุ่ม	อุทกภัย, ภัยแล้ง

การประเมินความเสี่ยงภัยขององค์การบริหารส่วนตำบลไผ่ขวาง

จากข้อมูลสำคัญดังกล่าวเบื้องต้น ทำให้องค์การบริหารส่วนตำบลไผ่ขวาง มีความเสี่ยงต่อการเกิดสาธารณภัย ดังนี้

ลำดับที่	ประเภทของภัย	ลักษณะของการเกิดภัย
๑	ภัยแล้ง	น้ำในคลองชัยนาท-ป่าสักแห้งขอด / ฝนทิ้งช่วง - ไม่ตกต้องตามฤดูกาล

๑. ภารกิจ

ศูนย์ปฏิบัติการป้องกันและแก้ไขปัญหายภัยแล้งตำบลไผ่ขวางดำเนินการตามแผนปฏิบัติการป้องกันและแก้ไขปัญหายภัยแล้ง พ.ศ. ๒๕๖๒ กำหนดนโยบาย แนวทาง ให้ส่วนราชการ องค์กรปกครองท้องถิ่นเตรียมการช่วยเหลือผู้ประสบภัยแล้ง ปฏิบัติการป้องกัน ประสานหน่วยงาน ส่วนราชการ เอกชน ให้ความช่วยเหลือสนับสนุนการแก้ไขปัญหายภัยแล้งในพื้นที่ตำบล

๒. เป้าหมาย

สามารถช่วยเหลือผู้ประสบภัยแล้งในพื้นที่ตำบลไผ่ขวางได้อย่างรวดเร็ว ทัวถึง และเป็นธรรม โดยประสานความร่วมมือกับหน่วยงานต่างๆ ทั้งภาครัฐ ภาคเอกชน

๓. วัตถุประสงค์

๑. เพื่อให้มีแผนปฏิบัติการป้องกันและแก้ไขปัญหายภัยแล้งในพื้นที่ตำบลไผ่ขวาง
๒. เพื่อกำหนดหน้าที่ความรับผิดชอบของหน่วยงานที่เกี่ยวข้องในการช่วยเหลือผู้ประสบภัยแล้ง
๓. เพื่อให้หน่วยงานและผู้ที่เกี่ยวข้องมีแนวทางปฏิบัติในการช่วยเหลือผู้ประสบภัยแล้ง

๔. กฎหมายและระเบียบที่เกี่ยวข้อง

๑. พระราชบัญญัติป้องกันและบรรเทาสาธารณภัย พ.ศ. ๒๕๕๐
๒. แผนการป้องกันและบรรเทาสาธารณภัยแห่งชาติ พ.ศ. ๒๕๕๘
๓. แผนปฏิบัติการในการป้องกันและบรรเทาสาธารณภัยขององค์การบริหารส่วนตำบลไผ่ขวาง พ.ศ. ๒๕๖๔-๒๕๗๐
๔. ระเบียบกระทรวงการคลังว่าด้วยเงินอุดหนุนราชการ เพื่อช่วยเหลือผู้ประสบภัยพิบัติกรณีฉุกเฉิน พ.ศ. ๒๕๕๖

การปฏิบัติ

จากสถานการณ์ปัจจุบันพื้นที่ตำบลไผ่ขวางบางพื้นที่ คาดว่าจะมีผลกระทบในด้านการขาดแคลนน้ำอุปโภค - บริโภค และน้ำเพื่อการเกษตร ดังนั้น เพื่อเป็นการป้องกันและแก้ไขปัญหายขาดแคลนน้ำจากสถานการณ์ภัยแล้ง ปี พ.ศ.๒๕๖๔ ที่คาดว่าจะเกิดขึ้นเหมือนทุกปีที่ผ่านมาจำเป็นต้องบริหารจัดการใช้น้ำในช่วงฤดูแล้งให้เหมาะสม เป็นหน้าที่ของทุกหน่วยงานที่จะต้องร่วมมือกันในการช่วยเหลือราษฎรผู้ประสบภัยแล้ง โดยการจัดทำแผนปฏิบัติการป้องกันและแก้ไขปัญหายภัยแล้งให้สอดคล้องกับแผนปฏิบัติการในการป้องกันและบรรเทาสาธารณภัยขององค์การบริหารส่วนตำบลไผ่ขวางพ.ศ. ๒๕๖๔ และนโยบายกระทรวงมหาดไทย ดังนี้

๑. น้ำเพื่อการอุปโภค - บริโภค

๑. ให้ทุกหน่วยงานที่เกี่ยวข้อง เตรียมกำลังคน สำรวจวัสดุอุปกรณ์ เครื่องมือเครื่องใช้ รถบรรทุกน้ำ เครื่องสูบน้ำ ในการบรรเทาความเดือดร้อนจากภัยแล้งไว้ให้พร้อมใช้งานได้ทันที

๒. สำรวจตรวจสอบแหล่งน้ำธรรมชาติ ภาชนะเก็บกักน้ำบ่อน้ำตื้น บ่อบาดาล และถังน้ำกลางประจำหมู่บ้าน ให้อยู่ในสภาพใช้งานได้ หากเกิดชำรุดเสียหายให้ทำการซ่อมแซม โดยประสานกับหน่วยงานที่เกี่ยวข้อง หรือองค์กรปกครองส่วนท้องถิ่นในพื้นที่สนับสนุนด้านงบประมาณ และเร่งดำเนินการให้แล้วเสร็จเพื่อให้ทันใช้ การได้ก่อนฤดูแล้งที่จะมาถึง โดยจัดทำบัญชีแหล่งน้ำแยกเป็นรายตำบล หมู่บ้าน และจัดทำค่าพิกัดจุดตั้ง ภาชนะเก็บกักน้ำเพื่อสะดวกต่อการกำหนดจุดช่วยเหลือผู้ประสบภัย

๓. เตรียมการจัดสร้างทำนบด้วยกระสอบทรายหรือวัสดุที่หาได้ในพื้นที่ เพื่อปิดกั้นลำน้ำ หรือแหล่งน้ำต่างๆ ไว้เพื่อใช้ในฤดูแล้งก่อนปริมาณน้ำจะหมดหรือไหลไปที่อื่น

๔. ให้การประสานส่วนภูมิภาคอำเภอบ้านหมอและองค์กรปกครองส่วนท้องถิ่นในพื้นที่ เตรียมความพร้อมในการจัดหาแหล่งน้ำสะอาดสำหรับบริการประชาชน ตรวจสอบและวางแผนจัดหาแหล่งน้ำเพิ่มเติม พร้อมกำหนดมาตรการรองรับเพื่อให้มีน้ำเพียงพอสำหรับใช้อุปโภค บริโภคได้ตลอดช่วงฤดูแล้ง รวมทั้งตรวจสอบและซ่อมแซมระบบประปาที่ชำรุดให้สามารถใช้งานได้

๕. เตรียมแผนแจกจ่ายน้ำให้แก่ราษฎรในพื้นที่ซึ่งคาดว่าจะประสบปัญหาภัยแล้ง โดยประสานกับหน่วยงานที่เกี่ยวข้องทั้งพลเรือนและทหาร ตลอดจนจนท.เอกชนเข้าร่วมในการช่วยเหลือประชาชนในพื้นที่ประสบภัย

๖. รณรงค์และส่งเสริมให้ประชาชนมีส่วนร่วมในการจัดหาภาชนะเก็บกักน้ำและใช้น้ำเพื่อการอุปโภค - บริโภคอย่างประหยัด ฤกษ์วิธี ฤกษ์สุลักษณะ รวมทั้งทำความเข้าใจและแนะนำให้เกษตรกรปลูกพืชที่ใช้น้ำน้อยหรือพืชฤดูแล้ง ตลอดจนบริหารน้ำอย่างมีประสิทธิภาพในลักษณะของประชามตามที่มีการตั้งไว้แล้ว

๗. ให้องค์กรปกครองส่วนท้องถิ่น ดูแลรักษาแหล่งน้ำสาธารณะ คู คลอง หนอง บึง และภาชนะเก็บกักน้ำอื่นๆ เพื่อให้มีน้ำสำหรับใช้ในการอุปโภค-บริโภคที่เพียงพอในช่วงฤดูแล้ง และดำเนินการขุดลอก คู คลอง แหล่งน้ำสาธารณะ เพื่อให้สามารถเก็บกักน้ำในหมู่บ้านและตำบลได้มากขึ้น

๒. น้ำเพื่อการเกษตร

๑. ให้สำนักงานเกษตรอำเภอบ้านหมอ จัดทำแผนปลูกพืชฤดูแล้งทุกพื้นที่ โดยประสานข้อมูลการจัดสรรน้ำ จากโครงการส่งน้ำและบำรุงรักษาเรียงราง รวมทั้งจัดทำแผนหรือโครงการให้คำแนะนำและแนวทางการจัดการ พืชผลการเกษตรและการจัดการน้ำแก่ประชาชนหากเกิดสถานการณ์ภัยแล้ง

๒. ให้องค์กรปกครองส่วนท้องถิ่นในพื้นที่ตรวจสอบเผ่าละวังอย่าให้โรงงานอุตสาหกรรมในพื้นที่ ปล่องน้ำเสียลงมาในแหล่งน้ำสาธารณะอันจะทำให้ น้ำที่มีอยู่ไม่สามารถใช้ประโยชน์ในด้านการเกษตรหรือ อุปโภค - บริโภค ได้

๓. ด้านการให้ความช่วยเหลือ

เมื่อเกิดภัยแล้งขึ้นให้องค์กรปกครองส่วนท้องถิ่นพิจารณาให้ความช่วยเหลือราษฎรที่ประสบภัยแล้งใน อำนาจหน้าที่ขององค์กรปกครองส่วนท้องถิ่น กรณีงบประมาณที่ตั้งไว้ไม่เพียงพอหรือหมดแล้วให้องค์กร ปกครองส่วนท้องถิ่นขอรับการสนับสนุนงบประมาณไปยังอำเภอเพื่อพิจารณาให้ความช่วยเหลือจากเงินตรอง ราชการ ตามระเบียบกระทรวงการคลังว่าด้วยเงินตรองราชการ เพื่อช่วยเหลือผู้ประสบภัยพิบัติกรณีฉุกเฉิน พ.ศ. ๒๕๕๖ และหลักเกณฑ์การใช้จ่ายเงินตรองราชการเพื่อช่วยเหลือผู้ประสบภัยพิบัติกรณีฉุกเฉิน พ.ศ. ๒๕๕๖ ในด้านต่างๆ โดยให้ดำเนินการอย่างรวดเร็ว ทัวถึง เป็นธรรม และให้คำนึงถึงเหตุผลสภาพความเป็นจริง ของสถานการณ์ภัยในห้วงเวลานั้น เพื่อประโยชน์ของทางราชการ ความโปร่งใส และพร้อมรับการตรวจสอบ ทั้งนี้ หากความเสียหายด้านการเกษตรครอบคลุมพื้นที่เป็นวงกว้างและจำ เป็นต้องใช้จ่ายเงินงบประมาณ ช่วยเหลือเป็นจำนวนมาก ซึ่งอาจส่งผลกระทบต่อวงเงินตรองราชการในอำนาจของผู้ว่าราชการจังหวัดที่

คงเหลืออยู่ และอาจไม่เพียงพอต่อการให้ความช่วยเหลือผู้ประสบภัยแล้งด้านอื่นๆ ที่มีความจำเป็น ให้อำเภอ รายงานจังหวัดเพื่อพิจารณาขอความช่วยเหลือด้านการเกษตรที่ได้รับความเสียหายไปยังกระทรวงเกษตรและ สหกรณ์ เพื่อขอรับการสนับสนุนจากเงินอุดหนุนราชการของกระทรวงเกษตรและสหกรณ์ในการช่วยเหลือ เกษตรกรโดยตรงต่อไป

๔. ด้านการรักษาความสงบเรียบร้อย

ให้สถานีตำรวจภูธรบ้านหมอ จัดทำแผนบังคับใช้กฎหมายที่เกี่ยวข้อง เพื่อสนับสนุนการป้องกันและ แก้ไขปัญหาภัยแล้งและบรรเทาความเดือดร้อนของประชาชน โดยเฉพาะการเกิดอาชญากรรมที่พบบ่อยในช่วง ฤดูแล้ง ซึ่งเป็นการซ้ำเติมความเดือดร้อนของประชาชน เช่น กรณีการลักขโมยเครื่องสูบน้ำ เครื่องมือทาง การเกษตร

๕. ด้านสาธารณสุข

ให้โรงพยาบาลส่งเสริมสุขภาพตำบลไผ่ขวาง จัดทำแผนการดูแลรักษาประชาชน ตลอดจนการให้ ความรู้กรณีโรคระบาดในช่วงฤดูแล้ง รวมทั้งการควบคุมป้องกันโรคที่มักเกิดการระบาดในช่วงฤดูแล้ง เช่น อหิวาตกโรค โรคท้องร่วง โรคอาหารเป็นพิษ

๖. ด้านอื่นๆ

๖.๑ ให้งานป้องกันและบรรเทาสาธารณภัยมีหน้าที่ป้องกันและระงับภัยเตรียมความพร้อมในการ ป้องกันการเกิดอัคคีภัย ตลอดจนดำเนินการหรือสนับสนุนการดำเนินงานในการป้องกันและแก้ไขปัญหาภัยแล้ง ในพื้นที่

ขอบเขตสาธารณภัย

ภัยแล้ง หมายถึง ความแห้งแล้งของลมฟ้าอากาศ อันเกิดจากการที่มีปริมาณฝนน้อย หรือฝนไม่ตกเป็น ระยะเวลาานานและครอบคลุมพื้นที่เป็นบริเวณกว้าง ทำให้เกิดการขาดแคลนน้ำดื่ม น้ำใช้ พืชพันธุ์ไม้ต่างๆ ขาดน้ำไม่สามารถเจริญเติบโตได้ตามปกติ เกิดความเสียหายและส่งผลกระทบต่อประชาชน

ระดับการจัดการสาธารณภัย

ระดับจัดการสาธารณภัยแบ่งเป็น ๔ ระดับ ทั้งนี้ ขึ้นกับพื้นที่ ประชากร ความซับซ้อนหรือ ความสามารถในการจัดการสาธารณภัย ตลอดจนศักยภาพด้านทรัพยากร ที่มีอำนาจตามกฎหมายใช้ดุลยพินิจ ในการตัดสินใจเกี่ยวกับความสามารถในการเข้าควบคุมสถานการณ์เป็นหลัก ดังนี้

ระดับความรุนแรง ของสาธารณภัย	ลักษณะภัยและความรุนแรง	การจัดการสาธารณภัย
๑	สาธารณภัยขนาดเล็ก	ผู้อำนวยการอำเภอ ผู้อำนวยการ ท้องถิ่น ควบคุมและ สั่งการ
๒	สาธารณภัยขนาดกลาง	ผู้อำนวยการจังหวัด ควบคุมสั่งการ และบัญชาการ
๓	สาธารณภัยขนาดใหญ่	ผู้บัญชาการป้องกันและบรรเทาสาธาณภัยแห่งชาติ ควบคุม สั่งการ และบัญชาการ ๔ สาธารณภัย ขนาดใหญ่ที่มี ผลกระทบร้ายแรง อย่างยิ่ง นายกรัฐมนตรีหรือรอง นายกรัฐมนตรีที่นายกรัฐมนตรี มอบหมาย ควบคุม สั่งการและ บัญชาการ

กองอำนวยการป้องกันและบรรเทาสาธารณภัย องค์การบริหารส่วนตำบลไผ่ขวาง
(นายกอบต.เป็นผู้อำนวยการฯ)

ฝ่ายอำนวยการ

ภารกิจ

- ควบคุม กำกับดูแลให้การป้องกันและบรรเทาสาธารณภัยในเขตองค์กรปกครองส่วนท้องถิ่นเป็นไปอย่างมีประสิทธิภาพและประสิทธิผล
- อำนวยการและประสานการปฏิบัติกับทุกภาคส่วน

หน่วยปฏิบัติ:

- รองนายก อบต. ที่ได้รับมอบหมาย
- สมาชิก อบต. ที่ได้รับมอบหมาย
- สำนักปลัด
- กำนัน/ผู้ใหญ่/ผู้นำชุมชน

ฝ่ายแผนและโครงการ

ภารกิจ

- วางแผนการป้องกันและบรรเทาสาธารณภัย
- การพัฒนาแผนงานเกี่ยวกับการป้องกันและบรรเทาสาธารณภัยในทุกขั้นตอน
- งานติดตามประเมินผลงานการฝึกซ้อมแผนฯ
- งานการจัดฝึกอบรมต่างๆ และงานการจัดทำโครงการเกี่ยวกับการป้องกันและบรรเทาสาธารณภัย

หน่วยปฏิบัติ:

- กองวิชาการและแผนงาน

ฝ่ายป้องกันและปฏิบัติการ
/สื่อสาร

ภารกิจ

- เผื่อระวังและติดตามสถานการณ์
- ประเมินสถานการณ์ที่อาจเกิดขึ้น
- วางระบบการเตือนภัย
- การช่วยเหลือประชาชนผู้ประสบภัย
- การกู้ชีพ กู้ภัย การอพยพ
- การรักษาความสะอาดภัย

หน่วยปฏิบัติ:

- สำนักปลัด
- ตำรวจ
- กำนัน/ผู้ใหญ่/ผู้นำชุมชน
- คณะกรรมการ ปก.หมู่บ้าน/ชุมชน

ฝ่ายฟื้นฟูบูรณะ

ภารกิจ

- สำรวจความเสียหาย และความ ต้องการด้านต่างๆ ของผู้ประสบภัย
- จัดทำบัญชีผู้ประสบภัย
- การสงเคราะห์ผู้ประสบสาธารณภัย
- การฟื้นฟูบูรณะสิ่งชำรุดเสียหายให้กลับคืนสู่สภาพเดิม หรือใกล้เคียงกับสภาพเดิมให้มากที่สุด

หน่วยปฏิบัติ:

- กองช่าง
- กองคลัง
- กองสาธารณสุขฯ
- ไฟฟ้า
- ประปา

ฝ่ายประชาสัมพันธ์

ภารกิจ

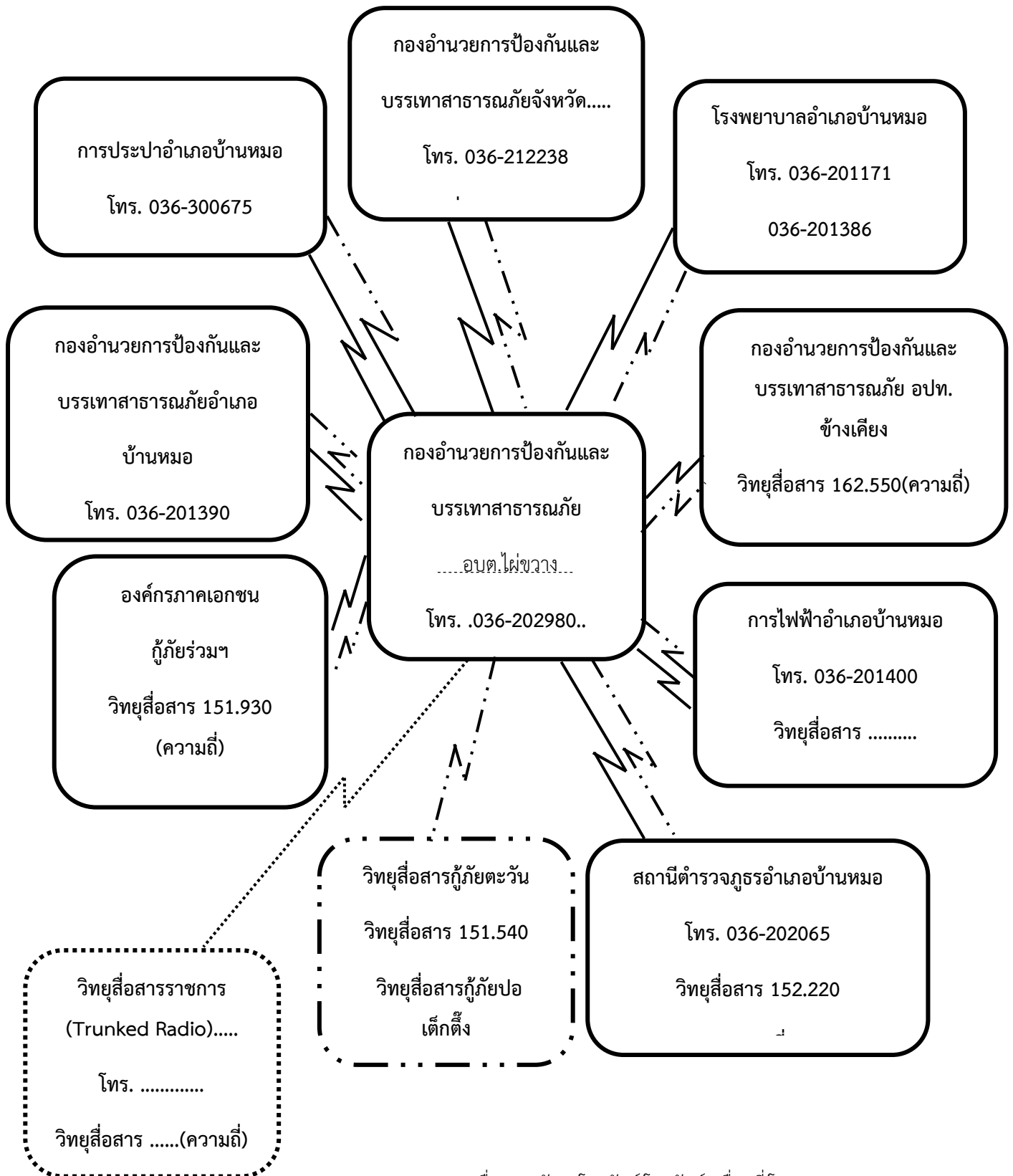
- งานประชาสัมพันธ์
- รายงานสถานการณ์สาธารณภัยตามข้อเท็จจริงให้สื่อมวลชนและประชาชนได้รับทราบ
- เผยแพร่ความรู้ด้านการป้องกันและบรรเทาสาธารณภัย

หน่วยปฏิบัติ:

- สำนักปลัด
- กองวิชาการและแผนงาน
- วิทยุชุมชน

ฯลฯ

แผนภูมิ : การสื่อสารกองอำนวยการป้องกันและบรรเทาสาธารณภัย.....อบต.ไผ่ขวาง



การสื่อสารหลัก - โทรศัพท์, โทรศัพท์เคลื่อนที่, โทรสาร

การสื่อสารรอง - วิทยุสื่อสาร

การสื่อสารสำรอง - วิทยุสื่อสารราชการ, วิทยุสื่อสารสาธารณะ